

ОПИСАНИЕ МЕСТОПОЛОЖЕНИЯ ГРАНИЦ

Публичный сервитут в целях строительства линейного объекта «Газопровод-ввод к индивидуальному жилому дому по адресу: 156560, Костромская обл, Костромской р-н, с. Яковлевское, ул. Речная, дом б/н примерно в 145 м по направлению на северо-восток от д.10 (на з/у с кад. 44:07:141202:77)»
(наименование публичного сервитута (далее - объект))

Раздел 1

Сведения об объекте		
№ п/п	Характеристики объекта	Описание характеристик
1	2	3
1	Местоположение объекта	Костромская область, Костромской район
2	Площадь объекта \pm величина погрешности определения площади ($P \pm \Delta P$), кв.м.	340 кв.м \pm 2 кв.м
3	Иные характеристики объекта	Вид объекта реестра границ: Зона с особыми условиями использования территории Содержание ограничений использования объектов недвижимости в пределах зоны или территории: Публичный сервитут, ограничения в использовании земель, в отношении которых установлен публичный сервитут определяются, согласно Постановлению Правительства Российской Федерации от 20.11.2000 № 878 «Об утверждении Правил охраны газораспределительных сетей».

Раздел 2

Сведения о местоположении границ объекта					
1. Система координат МСК-44 (зона 1)					
2. Сведения о характерных точках границ объекта					
Обозначение характерных точек границ	Координаты, м		Метод определения координат характерной точки	Средняя квадратическая погрешность положения характерной точки (Mt), м	Описание обозначения точки на местности (при наличии)
	X	Y			
1	2	3	4	5	6
1	297333.33	1207701.62	Метод спутниковых геодезических измерений (определений)	0.05	-
2	297335.90	1207704.57		0.05	-
3	297389.71	1207665.28		0.05	-
4	297424.40	1207639.86		0.05	-
5	297449.06	1207621.82		0.05	-
6	297435.47	1207604.50		0.05	-
7	297437.04	1207603.26		0.05	-
8	297451.91	1207622.22		0.05	-
9	297425.50	1207641.53		0.05	-
10	297390.83	1207666.94		0.05	-
11	297335.56	1207707.29		0.05	-
12	297331.68	1207702.74		0.05	-
1	297333.33	1207701.62		0.05	-
3. Сведения о характерных точках части (частей) границы объекта					
Обозначение характерных точек части границы	Координаты, м		Метод определения координат характерной точки	Средняя квадратическая погрешность положения характерной точки (Mt), м	Описание обозначения точки на местности (при наличии)
	X	Y			
1	2	3	4	5	6
-	-	-	-	-	-

Раздел 3







Сведения о местоположении измененных (уточненных) границ объекта						
1. Система координат <u>МСК-44 (зона 1)</u>						
2. Сведения о характерных точках границ объекта						
Обозначение характерных точек границ	Существующие координаты, м		Измененные (уточненные) координаты, м		Метод определения координат и средняя квадратическая погрешность положения характерной точки (M _i), м	Описание закрепления точки
	X	Y	X	Y		
1	2	3	4	5	6	7
-	-	-	-	-	-	-
3. Сведения о характерных точках части (частей) границы объекта						
-	-	-	-	-	-	-

Схема расположения границ публичного сервитута



Масштаб 1:500

Используемые условные знаки и обозначения:

-  - обозначение границы публичного сервитута;
-  1 - характерная точка публичного сервитута;
- 44:07:141202 - номер кадастрового квартала;
- :72 - кадастровый номер земельного участка;
-  - граница кадастрового квартала;
-  - существующая часть границы, имеющиеся в ЕГРН сведения, о которой достаточно для определения ее местоположения;
-  - граница населённого пункта;
-  - ось газопровода.



Подпись _____ Хурчак Е.В.
Место для отпечатка печати лица, составившего описание местоположения границ объекта

Дата 15.11.2023 г.