

## ОПИСАНИЕ МЕСТОПОЛОЖЕНИЯ ГРАНИЦ

Публичный сервитут в целях строительства линейного объекта «Газопровод-ввод к жилому дому по адресу: Костромская область, Костромской район, с. Петрилово, ул. Разливская, д.30»  
(наименование публичного сервитута (далее - объект))

### Раздел 1

Сведения об объекте		
№ п/п	Характеристики объекта	Описание характеристик
1	2	3
1	Местоположение объекта	Костромская область, Костромской район
2	Площадь объекта $\pm$ величина погрешности определения площади ( $P \pm \Delta P$ ), кв.м.	43 кв.м $\pm$ 1 кв.м
3	Иные характеристики объекта	Вид объекта реестра границ: Зона с особыми условиями использования территории Содержание ограничений использования объектов недвижимости в пределах зоны или территории: Публичный сервитут, ограничения в использовании земель, в отношении которых установлен публичный сервитут определяются, согласно Постановлению Правительства Российской Федерации от 20.11.2000 № 878 «Об утверждении Правил охраны газораспределительных сетей».

Раздел 2

Сведения о местоположении границ объекта					
1. Система координат МСК-44 (зона 1)					
2. Сведения о характерных точках границ объекта					
Обозначение характерных точек границ	Координаты, м		Метод определения координат характерной точки	Средняя квадратическая погрешность положения характерной точки (Mt), м	Описание обозначения точки на местности (при наличии)
	X	Y			
1	2	3	4	5	6
1	298945.88	1196015.55	Метод спутниковых геодезических измерений (определений)	0.05	-
2	298957.20	1196030.10		0.05	-
3	298964.96	1196038.98		0.05	-
4	298953.87	1196029.08		0.05	-
5	298949.21	1196023.08		0.05	-
6	298944.61	1196016.54		0.05	-
1	298945.88	1196015.55		0.05	-
3. Сведения о характерных точках части (частей) границы объекта					
Обозначение характерных точек части границы	Координаты, м		Метод определения координат характерной точки	Средняя квадратическая погрешность положения характерной точки (Mt), м	Описание обозначения точки на местности (при наличии)
	X	Y			
1	2	3	4	5	6
-	-	-	-	-	-

Раздел 3






Сведения о местоположении измененных (уточненных) границ объекта						
1. Система координат <u>МСК-44 (зона 1)</u>						
2. Сведения о характерных точках границ объекта						
Обозначение характерных точек границ	Существующие координаты, м		Измененные (уточненные) координаты, м		Метод определения координат и средняя квадратическая погрешность положения характерной точки (M <sub>i</sub> ), м	Описание закрепления точки
	X	Y	X	Y		
1	2	3	4	5	6	7
-	-	-	-	-	-	-
3. Сведения о характерных точках части (частей) границы объекта						
-	-	-	-	-	-	-

## Схема расположения границ публичного сервитута



Масштаб 1:500

### Используемые условные знаки и обозначения:

-  - обозначение границы публичного сервитута;
-  1 - характеристическая точка публичного сервитута;
- 44:07:141901 - номер кадастрового квартала;
- :22 - кадастровый номер земельного участка;
-  - граница кадастрового квартала;
-  - существующая часть границы, имеющаяся в ЕГРН сведения, о которой достаточно для определения ее местоположения;
-  - ось газопровода.



Подпись \_\_\_\_\_ Хурчак Е.В.

Дата 15.11.2023 г.

Место для отпечатка печати лица, составившего описание местоположения границ объекта