



АДМИНИСТРАЦИЯ
КОСТРОМСКОГО МУНИЦИПАЛЬНОГО РАЙОНА
КОСТРОМСКОЙ ОБЛАСТИ

П О С Т А Н О В Л Е Н И Е

от «18» февраля 2022 года № 308

г. Кострома

Об установлении публичного сервитута
на земельный участок

Рассмотрев ходатайство муниципального унитарного предприятия «Коммунсервис» Костромского района Костромской области в лице директора Качалова Владимира Александровича, действующего на основании Устава, об установлении публичного сервитута на часть земельного участка с кадастровым номером 44:07:142202:295, расположенного: Костромская область, Костромской район, н.п. Яковлевское, руководствуясь статьей 3.3 Федерального закона от 25.10.2001 № 137-ФЗ «О введении в действие Земельного кодекса Российской Федерации», статьей 39.37 Земельного кодекса Российской Федерации,

администрация ПОСТАНОВЛЯЕТ:

1. Установить публичный сервитут на часть земельного участка с кадастровым номером 44:07:142202:295, расположенного: Костромская область, Костромской район, н.п. Яковлевское, в целях размещения объектов, необходимых для организации водоснабжения населения (для обслуживания и эксплуатации здания артскважины №2 (№3998), здания артскважины №5 (№6/н), Водозабора).

2. Срок публичного сервитута – 49 (сорок девять) лет.

3. Определить обладателя публичного сервитута – муниципальное унитарное предприятия «Коммунсервис» Костромского района Костромской области (МУП «Коммунсервис» Костромского района), адрес юридического лица: 156519, Костромская область, Костромской район, п. Никольское, ул. Мира, д. 16, ОГРН: 1054477610934, ИНН - 4414010201, КПП - 441401001.

4. Утвердить границы публичного сервитута в отношении части земельного участка с кадастровым номером 44:07:142202:295 в соответствии с Приложением 1.

5. Ограничения в использовании земельного участка, в отношении которого установлен публичный сервитут определяются Постановлением Главного государственного санитарного врача РФ от 14.03.2002 N 10 "О введении в действие Санитарных правил и норм "Зоны санитарной охраны источников водоснабжения и водопроводов питьевого назначения. СанПиН 2.1.4.1110-02" (с изм. от 25.09.2014) (вместе с "СанПиН 2.1.4.1110-02. 2.1.4. Питьевая вода и водоснабжение населенных мест. Зоны санитарной охраны

источников водоснабжения и водопроводов питьевого назначения. Санитарные правила и нормы", утв. Главным государственным санитарным врачом РФ 26.02.2002) (Зарегистрировано в Минюсте РФ 24.04.2002 N 3399).

6. Плата за публичный сервитут устанавливается в соответствии с п. 7 ст. 39.46 Земельного кодекса Российской Федерации.

7. При использовании земель, в отношении которых устанавливается публичный сервитут, способами, приводящими к порче или уничтожению плодородного слоя почвы, МУП «Коммунсервис» Костромского района выполнить необходимые работы по их рекультивации, привести земли в состояние, пригодное для их использования в соответствии с целевым назначением.

8. Считать публичный сервитут установленным после внесения сведений о нем в Единый государственный реестр недвижимости.

9. Настоящее постановление подлежит опубликованию в информационном бюллетене Костромского муниципального района Костромской области «Вестник Костромского муниципального района», на официальном сайте администрации Костромского муниципального района Костромской области, в информационно-телекоммуникационной сети «Интернет».

10. Контроль за исполнением постановления возложить на Комитет имущественных и земельных отношений, архитектуры и градостроительства администрации Костромского муниципального района Костромской области.

11. Настоящее постановление вступает в силу после его подписания.

Глава Костромского
муниципального района

Е.А. Шилова

ОПИСАНИЕ МЕСТОПОЛОЖЕНИЯ ГРАНИЦ

Публичный сервитут для обслуживания здания артскважины №2 (№3998) и здания артскважины №5 (№ б/н) МУП "Коммусервис" Костромского района по адресу: Костромская область, Костромской район, Шунгенское сельское поселение, с. Яковлевское, Водозабор

(наименование объекта, местоположение границ которого описано (далее - объект))

Раздел 1

Сведения об объекте		
№ п/п	Характеристики объекта	Описание характеристик
1	2	3
1	Местоположение объекта	Костромская область, р-н Костромской, с Яковлевское
2	Площадь объекта ± величина погрешности определения площади ($P \pm \Delta P$)	4 225 м ² ± 23 м ²
3	Иные характеристики объекта	Вид объекта реестра границ: Зона с особыми условиями использования территории Публичный сервитут Содержание ограничений использования объектов недвижимости в пределах зоны или территории: ограничения в использовании частей земельных участков, в отношении которых установлен публичный сервитут, определяются согласно СанПиН 2.1.4.1110-02 «Зоны санитарной охраны источников водоснабжения и водопроводов питьевого назначения».





Раздел 4
План границ объекта



Костромская область, Костромской район, село Яковлевское

Масштаб 1:1 200

Используемые условные знаки и обозначения:

-  - Характерная точка границы контура, сведения о которой позволяют однозначно определить ее положение на местности
-  - Существующая часть границы, имеющиеся в ЕГРН сведения о которой достаточны для определения ее местоположения
-  - Вновь образованная часть границы, сведения о которой достаточны для определения ее местоположения
-  - Существующая часть границы контура ЗОУИТ, имеющиеся в ЕГРН сведения о которой достаточны для определения ее местоположения
- 44:07:142202** - Обозначение номера кадастрового квартала
- 44:07-6.1064(1)** - Обозначение номера зоны с особыми условиями использования территории
- :295** - Кадастровый номер земельного участка

Подпись _____

Ерохова



Дата « 13 » декабря 20 21 г.

Место для оттиска печати (при наличии) лица, составившего описание местоположения границ объекта