

ОПИСАНИЕ МЕСТОПОЛОЖЕНИЯ ГРАНИЦ

Публичный сервитут в целях строительства линейного объекта «Газопровод-ввод к жилому дому по адресу: Костромской район, с. Петрилово, дом без номера в 230 м н аюг от ОМ3310 кадастровый номер земельного участка 44:07:141901:258»
(наименование публичного сервитута (далее - объект))

Раздел 1

Сведения об объекте		
№ п/п	Характеристики объекта	Описание характеристик
1	2	3
1	Местоположение объекта	Костромская область, Костромской район, д. Петрилово
2	Площадь объекта ± величина погрешности определения площади ($P \pm \Delta P$), кв.м.	148 кв.м ± 2 кв.м
3	Иные характеристики объекта	Вид объекта реестра границ: Зона с особыми условиями использования территории Содержание ограничений использования объектов недвижимости в пределах зоны или территории: Публичный сервитут, ограничения в использовании земель, в отношении которых установлен публичный сервитут определяются, согласно Постановлению Правительства Российской Федерации от 20.11.2000 № 878 «Об утверждении Правил охраны газораспределительных сетей».

Раздел 2

Сведения о местоположении границ объекта					
1. Система координат МСК-44 (зона 1)					
2. Сведения о характерных точках границ объекта					
Обозначение характерных точек границ	Координаты, м		Метод определения координат характерной точки	Средняя квадратическая погрешность положения характерной точки (Mt), м	Описание обозначения точки на местности (при наличии)
	X	Y			
1	2	3	4	5	6
1	298696.35	1196130.20	Метод спутниковых геодезических измерений (определений)	0.05	-
2	298697.53	1196129.14		0.05	-
3	298696.87	1196128.39		0.05	-
4	298698.36	1196127.06		0.05	-
5	298709.75	1196139.83		0.05	-
6	298723.21	1196153.26		0.05	-
7	298743.81	1196175.29		0.05	-
8	298744.44	1196175.29		0.05	-
9	298745.79	1196176.77		0.05	-
10	298743.68	1196178.70		0.05	-
11	298721.76	1196154.64		0.05	-
12	298708.30	1196141.20		0.05	-
13	298698.87	1196130.63		0.05	-
14	298697.69	1196131.68		0.05	-
1	298696.35	1196130.20		0.05	-
3. Сведения о характерных точках части (частей) границы объекта					
Обозначение характерных точек части границы	Координаты, м		Метод определения координат характерной точки	Средняя квадратическая погрешность положения характерной точки (Mt), м	Описание обозначения точки на местности (при наличии)
	X	Y			
1	2	3	4	5	6
-	-	-	-	-	-

Раздел 3






Сведения о местоположении измененных (уточненных) границ объекта						
1. Система координат <u>МСК-44</u> (зона 1)						
2. Сведения о характерных точках границ объекта						
Обозначение характерных точек границ	Существующие координаты, м		Измененные (уточненные) координаты, м		Метод определения координат и средняя квадратическая погрешность положения характерной точки (M _i), м	Описание закрепления точки
	X	Y	X	Y		
1	2	3	4	5	6	7
-	-	-	-	-	-	-
3. Сведения о характерных точках части (частей) границы объекта						
-	-	-	-	-	-	-

Схема расположения границ публичного сервитута



Масштаб 1:1000

Используемые условные знаки и обозначения:

-  - обозначение границы публичного сервитута;
-  - характеристическая точка публичного сервитута;
- 44:07:141901** - номер кадастрового квартала;
- :363** - кадастровый номер земельного участка;
-  - граница кадастрового квартала;
-  - существующая часть границы, имеющиеся в ЕГРН сведения, о которой достаточно для определения ее местоположения;
-  - ось газопровода.

Подпись _____ Хурчак Е.В.

Дата 02.08.2022 г.

Место для отрисовки печати лица, составившего описание местоположения границ объекта

