

ОПИСАНИЕ МЕСТОПОЛОЖЕНИЯ ГРАНИЦ

Публичный сервитут для размещения линии электропередачи классом напряжения до 35 кВ (ВЛИ 0,4 кВ) в 250м на юг от снт "Строитель" Костромского района к земельному участку с кадастровым номером 44:07:142102

(наименование объекта, местоположение границ которого описано (далее - объект))

Раздел 1

Сведения об объекте

Сведения об объекте		
№ п/п	Характеристики объекта	Описание характеристик
1	2	3
1	Местоположение объекта	Костромская область, р-н Костромской
2	Площадь объекта ± величина погрешности определения площади (Р ± ΔР)	239 м ² ± 5 м ²
3	Иные характеристики объекта	Вид объекта реестра границ: Зона с особыми условиями использования территории Содержание ограничений использования объектов недвижимости в пределах зоны или территории: Публичный сервитут; ограничение в использовании частей земельных участков, в отношении которых установлен публичный сервитут, определяются согласно Постановления Правительства РФ от 24.02.2009г. №160 "О порядке установления охранных зон объектов электросетевого хозяйства и особых условий использования земельных участков, расположенных в границах таких зон"

Раздел 2

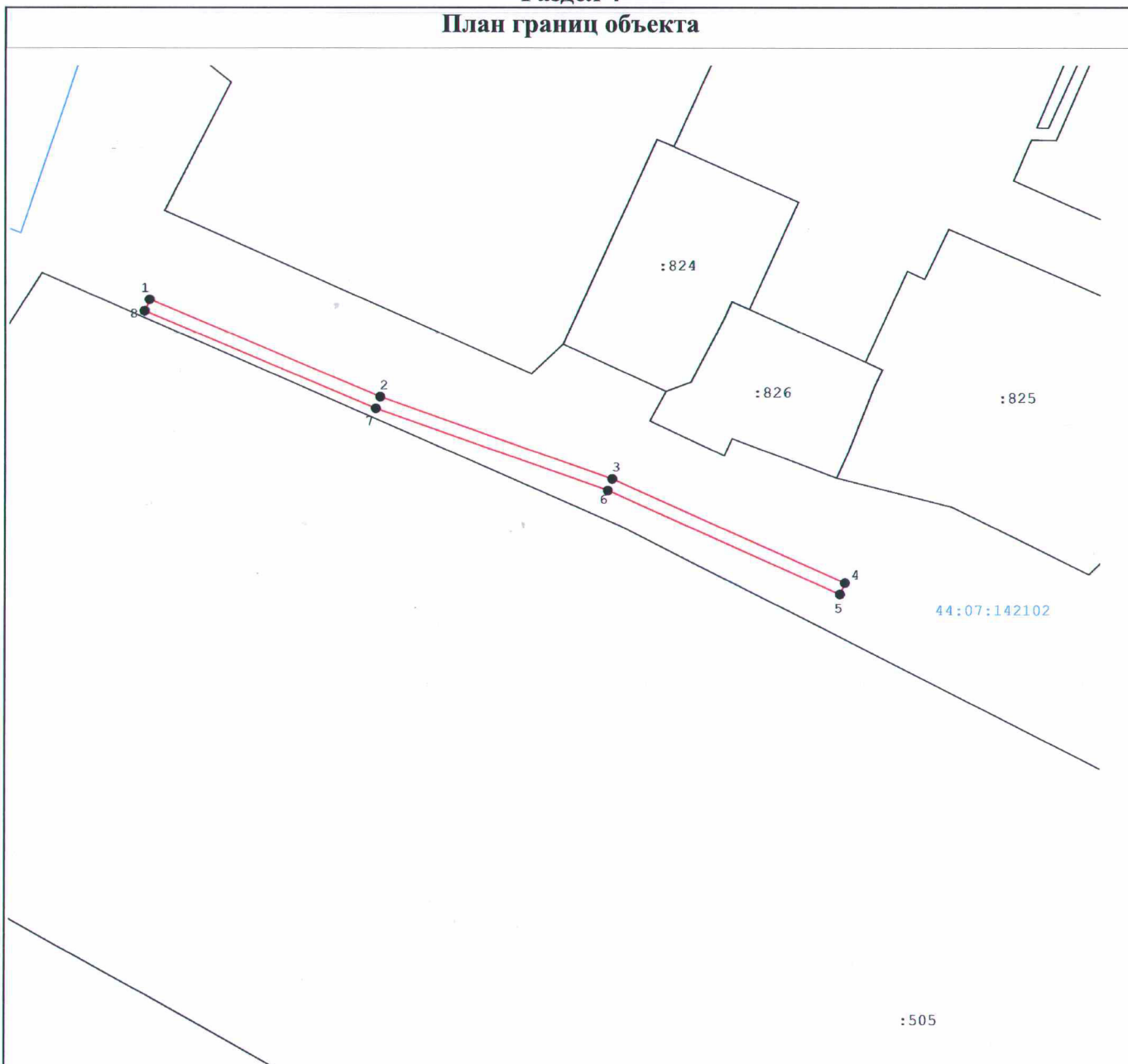
Сведения о местоположении границ объекта

1. Система координат

2. Сведения о характерных точках границ объекта







Обозначение характерных точек границ	Координаты, м		Метод определения координат характерной точки	Средняя квадратическая погрешность положения характерной точки (Mt), м	Описание обозначения точки на местности (при наличии)
	X	Y			
1	2	3	4	5	6
1	293 289,10	1 208 385,00	Метод спутниковых геодезических измерений (определений)	0,10	—
2	293 273,48	1 208 421,70		0,10	
3	293 260,26	1 208 458,80		0,10	
4	293 243,56	1 208 495,90		0,10	
5	293 241,74	1 208 495,10		0,10	
6	293 258,40	1 208 458,10		0,10	
7	293 271,61	1 208 421,00		0,10	
8	293 287,26	1 208 384,20		0,10	
1	293 289,10	1 208 385,00		0,10	
3. Сведения о характерных точках части (частей) границы объекта					
1	2	3	4	5	6
—	—	—	—	—	—

Раздел 4
План границ объекта



Масштаб 1:1 000

Используемые условные знаки и обозначения:

-  - Существующая часть границы, имеющиеся в ЕГРН сведения о которой достаточны для определения ее местоположения
-  - Проектная граница публичного сервитута
-  - Характерная точка границы, сведения о которой позволяют однозначно определить ее положение на местности
-  - Граница кадастрового квартала
-  - Граница зоны с особыми условиями использования территорий
-  - Обозначение зоны с особыми условиями использования территорий

44:07-6.303

Подпись _____

Дата « 14 » 08 20 20 г.

Место для оттиска печати (при наличии) лица, составившего описание местоположения границ объекта



Прохождение границы		Описание прохождения границы
от точки	до точки	
1	2	3
1	1	по грунту